

Филиал федерального государственного бюджетного учреждения «Федеральная кадастровая палата Федеральной службы государственной регистрации, кадастра и картографии» по Смоленской области

(полное наименование органа кадастрового учета)

КВ.1

КАДАСТРОВАЯ ВЫПИСКА О ЗЕМЕЛЬНОМ УЧАСТКЕ

"05" февраля 2016 г. № 6700/301/2016-28590

1	Кадастровый номер:	67:27:0013342:1117	2	Лист № 1	3	Всего листов: 5
4	Номер кадастрового квартала:	67:27:0013342				
5	Предыдущие номера:	67:27:0013342:574	6	Дата внесения номера в государственный кадастр недвижимости: 12.10.2015		
7	—					
8	Кадастровые номера объектов капитального строительства: —					
9	Адрес (описание местоположения): РФ, Смоленская область, г.Смоленск, ул.Маршала Ерёменко (старый карьер)					
10	Категория земель: Земли населенных пунктов					
11	Разрешенное использование: для комплексного освоения в целях жилищного строительства					
12	Площадь: 7727+/-31 кв. м					
13	Кадастровая стоимость: 30629596.19 руб.					
14	Система координат: МСК 67					
15	Сведения о правах:					
	Правообладатель	Вид права, номер и дата регистрации	Особые отметки	Документ	Адрес для связи с правообладателем	
	Смоленская область	Собственность, № 67-67/001-67/001/189/2015-1686/1 от 21.12.2015	—	—	Почтовый адрес и (или) адрес электронной почты, по которым осуществляется связь с правообладателем земельного участка, отсутствует.	
16	Особые отметки: Для данного земельного участка обеспечен доступ посредством земельного участка (земельных участков) с кадастровым номером (кадастровыми номерами) Земли общего пользования.					
17	Характер сведений государственного кадастра недвижимости (статус записи о земельном участке): Сведения об объекте имеют статус учтенные					
18	Дополнительные сведения:					
18.1	Сведения о природных объектах, расположенных в пределах земельного участка: —					
18.2	Кадастровые номера участков, образованных из земельного участка:					
19	Сведения о кадастровых инженерах: Летова Юлия Михайловна, 67-41-0071, ОСГБУ "Фонд государственного имущества Смоленской области", 12.10.2015 г.					

Заместитель начальника отдела (полное наименование должности)	 (подпись)	С. Е. Астапенкова (инициалы, фамилия)
------------------------------------------------------------------	----------------------------------------------------------------------------------------------------	------------------------------------------



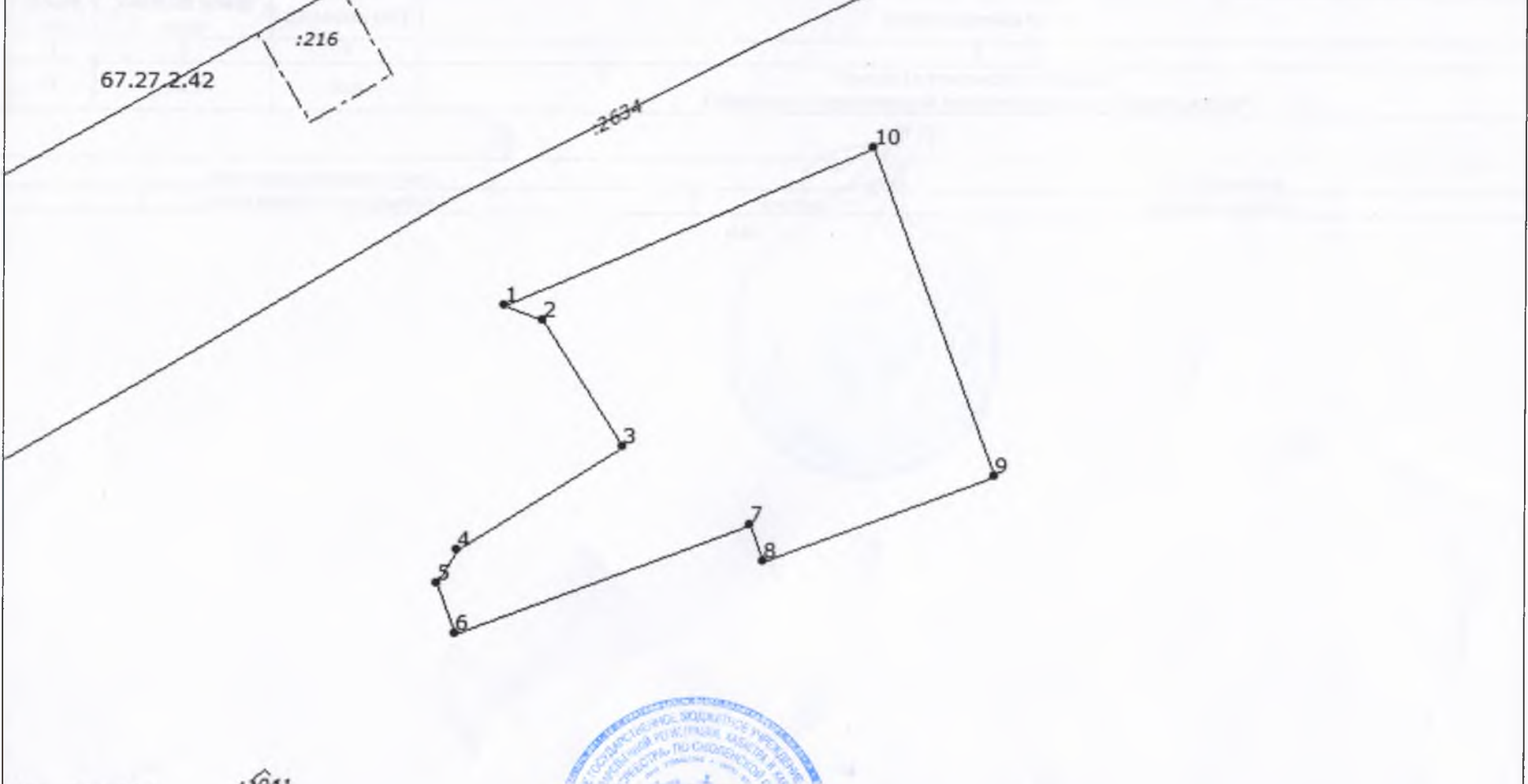
М.П.

КАДАСТРОВАЯ ВЫПИСКА О ЗЕМЕЛЬНОМ УЧАСТКЕ

"05" февраля 2016 г. № 6700/301/2016-28590

1	Кадастровый номер: 67:27:0013342:1117	2	Лист № 2	3	Всего листов: 5
---	---------------------------------------	---	----------	---	-----------------

4 План (чертеж, схема) земельного участка



5 Масштаб 1:1500



(Handwritten signature)
 (подпись)


Заместитель начальника отдела (полное наименование должности)	С. Е. Астапенкова (инициалы, фамилия)
------------------------------------------------------------------	------------------------------------------

М.П.

КАДАСТРОВАЯ ВЫПИСКА О ЗЕМЕЛЬНОМ УЧАСТКЕ

"05" февраля 2016 г. № 6700/301/2016-28590

1	Кадастровый номер:	67:27:0013342:1117		2	Лист № 3	3	Всего листов: 5
4	Сведения о частях земельного участка и обременениях						
	Номер п/п	Учетный номер части	Площадь (м ²)	Характеристика части			
	1	2	3	4			
	1	—	весь	Аренда (в том числе субаренда) Общество с ограниченной ответственностью "Гарант-жилье"			

Заместитель начальника отдела (полное наименование должности)		С. Е. Астапенкова (инициалы, фамилия)
------------------------------------------------------------------	-------------------------------------------------------------------------------------	------------------------------------------


М.П.



КАДАСТРОВАЯ ВЫПИСКА О ЗЕМЕЛЬНОМ УЧАСТКЕ

"05" февраля 2016 г. № 6700/301/2016-28590

1	Кадастровый номер: 67:27:0013342:1117				2	Лист № 4	3	Всего листов: 5
4	Описание местоположения границ земельного участка							
Номер п/п	Номер точки	Номер точки	Дирекционный угол	Горизонтальное проложение (м)	Описание закрепления на местности	Кадастровые номера смежных участков	Особые отметки	
1	2	3	4	5	6	7	8	
1	1	2	110° 6'	9.78	—	—	—	
2	2	3	147° 34'	35.61	—	67:27:0013342:23	Адрес отсутствует	
3	3	4	237° 37'	46.50	—	67:27:0013342:23	Адрес отсутствует	
4	4	5	211° 29'	9.13	—	—	—	
5	5	6	159° 55'	12.84	—	67:27:0013342:1121	Адрес отсутствует	
6	6	7	69° 51'	74.80	—	67:27:0013342:1121	Адрес отсутствует	
7	7	8	159° 53'	8.96	—	67:27:0013342:1121	Адрес отсутствует	
8	8	9	69° 52'	58.20	—	67:27:0013342:1121	Адрес отсутствует	
9	9	10	339° 47'	83.57	—	67:27:0013342:1119	Адрес отсутствует	
10	10	1	246° 46'	95.44	—	—	—	

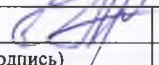
Заместитель начальника отдела (полное наименование должности)		С. Е. Астапенкова (инициалы, фамилия)
------------------------------------------------------------------	-------------------------------------------------------------------------------------	------------------------------------------



КАДАСТРОВАЯ ВЫПИСКА О ЗЕМЕЛЬНОМ УЧАСТКЕ

"05" февраля 2016 г. № 6700/301/2016-28590

1	Кадастровый номер:	67:27:0013342:1117		2	Лист № 5	3	Всего листов: 5
4	Описание поворотных точек границы земельного участка						
	Номер точки	Координаты		Описание закрепления на местности	Особые отметки (точность определения)		
		X	Y				
	1	2	3	4	5		
	1	463717.04	1219786.34	—	0.10		
	2	463713.68	1219795.52	—	0.10		
	3	463683.63	1219814.62	—	0.10		
	4	463658.72	1219775.35	—	0.10		
	5	463650.93	1219770.58	—	0.10		
	6	463638.87	1219774.99	—	0.10		
	7	463664.63	1219845.21	—	0.10		
	8	463656.22	1219848.29	—	0.10		
	9	463676.26	1219902.93	—	0.10		
	10	463754.68	1219874.04	—	0.10		

Заместитель начальника отдела (полное наименование должности)	 (подпись)	С. Е. Астапенкова (инициалы, фамилия)
------------------------------------------------------------------	--------------------------------------------------------------------------------------------------	------------------------------------------

